

Le SYMCRAU au fil de l'eau...

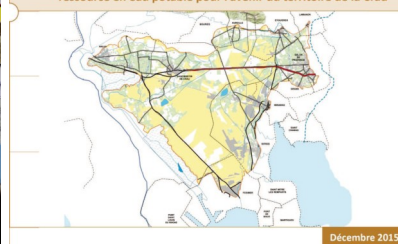


Etude Ressource en eau Stratégique (E.R.S)

Janvier / Février 2016
Rencontres avec les acteurs du territoire dans le cadre de la concertation autour de l'ERS
Février 2016
Comité syndical du SYMCRAU
Mars 2016
2nd Comité de nappe



Rapport TECHNIQUE - Phase n° 1 :
Pré-identification des zones de sauvegarde de la ressource en eau potable pour l'avenir du territoire de la Crau



La phase 1 de l'ERS vise la pré-identification des zones de sauvegarde. Les résultats ont été transmis aux acteurs du territoire et présentés lors du COPIL du 11 Décembre 2015.

[Lien vers le diaporama du COPIL ...](#)

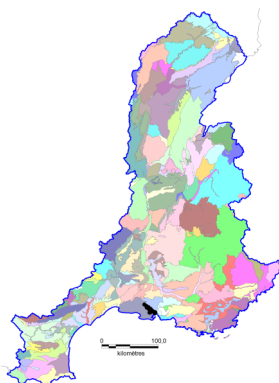
Liens vers les banques de données SIG publiques

L'Observatoire de la Nappe

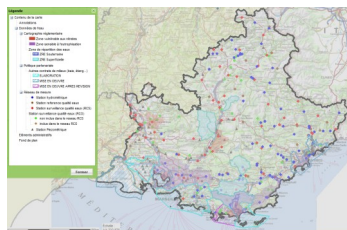
La plateforme d'échange se développe et s'enrichit de nouvelles informations:

Agence de l'eau
R.M.C

- [Etude des eaux souterraines de la Crau, DEA \(Juillet 1930\)](#)
- [Répartition des prélèvements agricoles et volumes prélevés, OUGC](#)
- [Carte de la salinité en basse-Crau, SYMCRAU \(Novembre 2015\)](#)



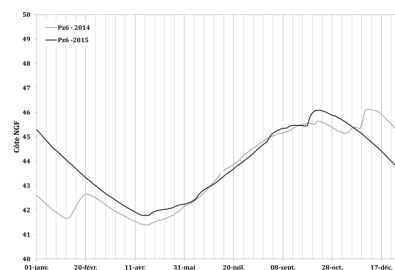
DREAL PACA



La surveillance de la nappe

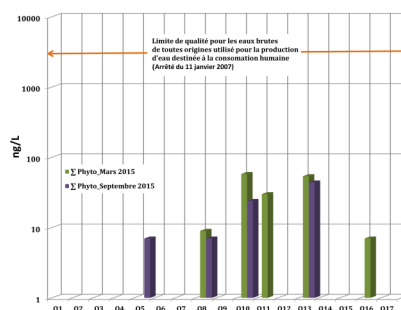
QUANTITE

L'année 2015 a été marquée par une période de restriction sur l'usage des eaux d'irrigation ainsi que par un déficit des précipitations efficaces en automne. Le bilan hydrique annuel est globalement déficitaire.



QUALITE

Les deux campagnes annuelles montrent la présence de pesticides sur 30% des points du réseau de suivi. Les concentrations sont inférieures aux limites de potabilité.



Avec le soutien financier de

